

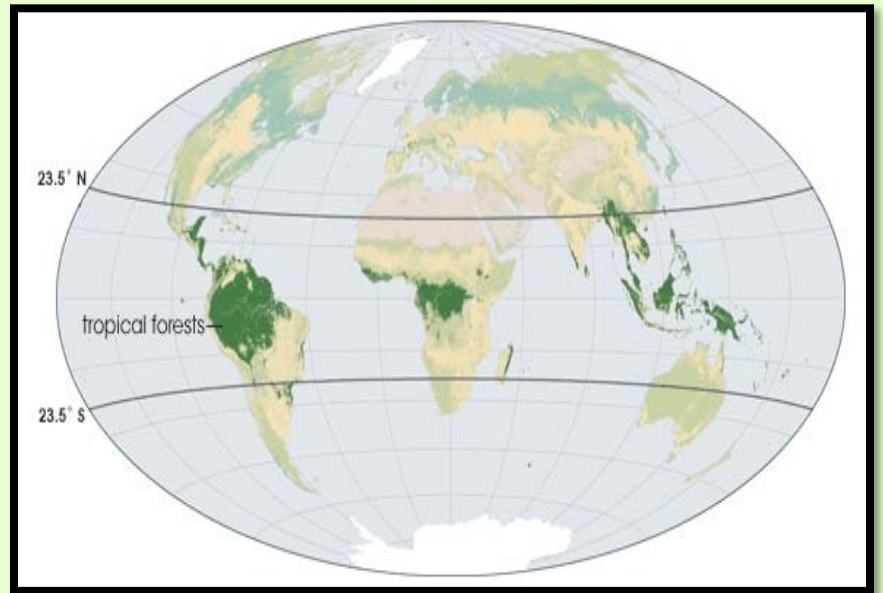
Construyendo una historia ambiental del Pacífico sur costarricense

Patricia Clare
CIHAC/UCR

Construyendo una historia ambiental del pacífico sur costarricense

Objetivo

Caracterizar el funcionamiento de las dinámicas socioambientales a nivel local y sus interrelaciones con el sistema global.



Una historia ambiental del pacífico sur costarricense

Enfoque desde la ecología política

- Los cambios en el sistema global se manifestaron en los ambientes locales impulsando su transformación, la que a su vez alimenta el proceso de cambio global.
- ¿Cuál fue la trayectoria de los cambios socioambientales en la zonas del Pacífico sur y como se articuló lo local con lo global?

La ecología política

- Escuela anglosajona
- La inclusión de Prebisch, Amin, Cardoso y Faletto en las décadas de 1970-1980
- Wolf “los pueblos sin historia”
- Ecología cultural: Rappaport
- Martínez-Alier: Hay pues un conjunto de estudios contemporáneos que pertenecen al mismo tiempo a la ecología humana, la economía de la energía y la antropología ecológica, de los cuales “nuestros” autores del siglo XIX son precursores” & Schlüpman, 1992
- Construcción de un enfoque “desde América Latina”

Ecología política e historia ambiental

- En general se puede afirmar que la ecología política aborda las temáticas naturaleza - sociedad **analizando las formas de acceso y control de los recursos ambientales** y sus vinculaciones en los distintos niveles espaciales. En otras palabras analiza las problemáticas de los actores locales con respecto al medio ambiente combinándolo con el análisis de **cómo** estas acciones se enlazan con condiciones económicas y sociopolíticas a escalas más amplias.
- El abordaje de diversos procesos simultáneos e interconectados lleva a la disciplina a reconocer la multicausalidad del cambio ambiental. También acepta que ningún proyecto ecológico es neutro sino que más bien responde a intereses específicos (Nightingale:2003, Walker: 2005, Zimmerer y Basset:2003). En ese sentido los límites entre ambiente y política, así como entre naturaleza y sociedad se desdibujan y se tornan en muchos aspectos artificiales, tema que se retomará mas adelante (Sneddon: 2000 citado por Anja Nygren y Sandy Rikoon;

Metodología

Para sintetizar las complejas interrelaciones entre el sistema –mundo y el sistema natural la mejor estrategia es concentrarse en las transformaciones de la tierra en el planeta.

(Williams: 2007 p. 103)

Variables Ambientales e Indicadors

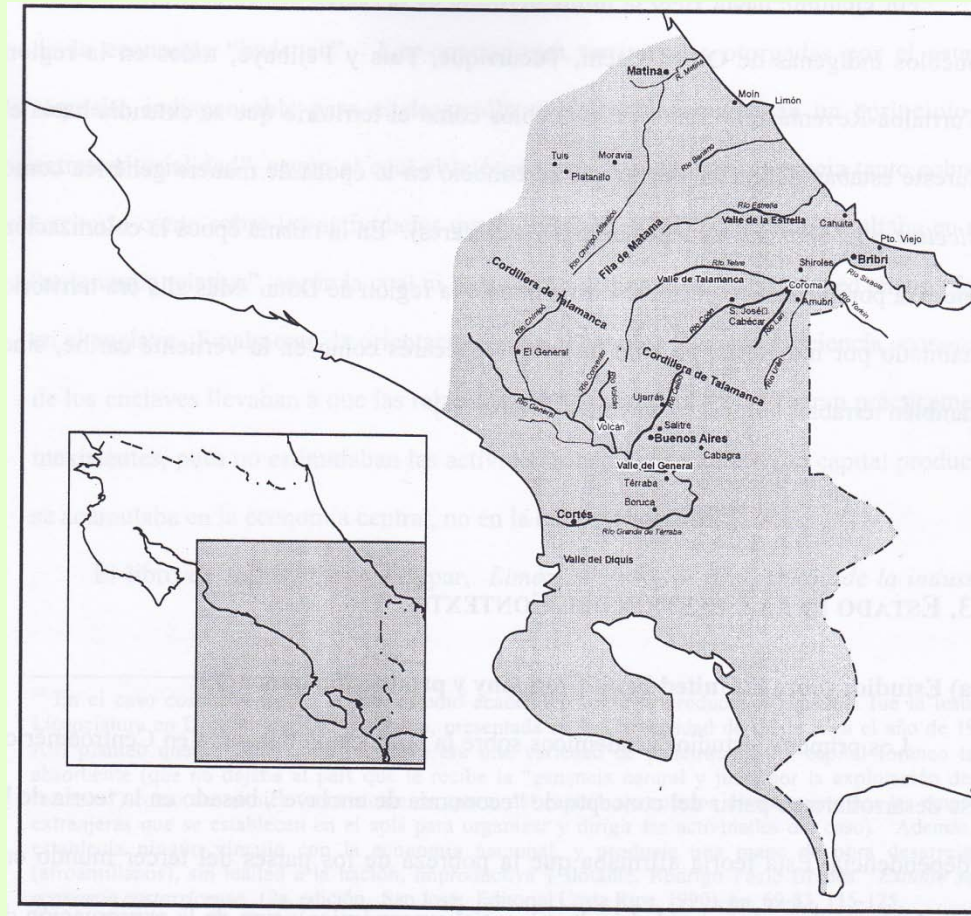
- Consumo energético y tecnología: Costo energético de la producción
- Demografía: población
- Consumo y contaminación de agua
- Cambios en la biodiversidad (Gligo: artificialización ecosistemas)
- Cambio patrones de asentamiento

- **Variables Políticas**
- Políticas y resistencias a ellas
- Estructuras de poder
- Grupos sociales

Operacionalización de un planteamiento desde el enfoque de la ecología política



El espacio ¿Cuál es el Pacífico?



Fuente: Boza, 2003

Proyecto Paisaje Cultural Delta del Diquís del Museo Nacional

CONQUISTA Y COLONIA

CONQUISTA

El reconocimiento del litoral del Pacífico Sur de Costa Rica se efectuó en las primeras décadas del Siglo XVI, por parte de expediciones españolas que salieron de Panamá. La primera fue la de Hernán Ponce de León y Juan de Castañeda en 1519; les siguieron las realizadas por Andrés Niño por vía marítima y Gil González Dávila, por tierra en 1522.

De esta última expedición tenemos las primeras descripciones de las poblaciones asentadas en la zona, las cuales recibieron el nombre del cacique del poblado: Burica, Osa, Coto, Guaycará, Durucaca, Borucac, Cébaco, Corobareque y Quepo, entre otros.

En 1563, Juan Vázquez de Coronado realizó una expedición a los territorios de Quepo, en el Pacífico Central, y Coctú, en la cuenca media del río Térraba. Vázquez de Coronado aprovechó conflictos entre los cacicazgos indígenas para establecer alianzas y someter a los caciques.

Posteriormente, durante el mismo año, Juan Vázquez de Coronado organizó otra expedición al Sur-

este de Costa Rica. Envió adelante a Antonio Álvarez de Pereira, uno de sus subalternos, quien llegó al área y fundó, cerca del actual Buenos Aires, el primer asentamiento español en el sur de Costa Rica, que se nombró Nueva Cartago. Desde esta base de operaciones preparó incursiones o cabalgadas a los territorios de Yabo y Xarixaba (localizados más al sur, probablemente en el actual Chiriquí, Panamá). Los indígenas se rebelaron contra los intrusos y abandonaron sus aldeas, quemando y destruyendo todo detrás de sí. La carencia de alimentos forzó a Álvarez de Pereira a despoblar Nueva Cartago y buscar otros territorios donde hubiera alimento.


En 1570, el sucesor de Vázquez de Coronado, Perafán de Ribera, luego de fracasar en su intento de fundar un asentamiento permanente en la costa Caribe para explotar los depósitos de oro reportados por Vázquez de Coronado en el Valle de la Estrella, cruzó la cordillera de Talamanca hacia el Pacífico en busca de mejores condiciones. Llegó a las llanuras de Chiriquí y de allí avanzó hasta la región de Coctú donde fundó la ciudad de Nombre de Jesús, en las márgenes del río Coto. Como en el caso de Nueva Cartago, el segundo asentamiento en el Sureste de Costa Rica no duró más de un año.

PERIODO COLONIAL

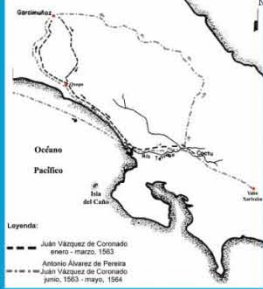
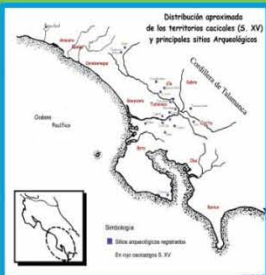
La gran resistencia al sometimiento colonial por parte de los indígenas dio al traste con los primeros intentos de los españoles de establecer poblaciones en la región.

A finales del siglo XVI y principios del XVII, los españoles dominaron los pueblos de Quepo y Boruca y trasladaron allí indígenas de otros poblados. Estas localidades debían asistir el paso de las mulas que se comerciaban por el Camino de Tierra Firme que iba de Cartago a Portobelo, Panamá. Los indígenas fueron sometidos a una explotación sistemática, obligándoles a pagar tributo y desempeñar diversos trabajos. La población de Quepo fue diezmada hasta casi desaparecer, por lo que los habitantes que quedaban fueron trasladados a Boruca. En el siglo XVIII se fundó el pueblo de Térraba. Se establecieron con ello las reducciones de Boruca y Térraba, los dos "pueblos de indios" que había en la zona al terminar la colonia. Otros pueblos indígenas pudieron subsistir en zonas periféricas al margen del control español. Los españoles no pudieron llegar a dominar la zona y, a su vez, esta no resultaba atractiva para sus intereses.

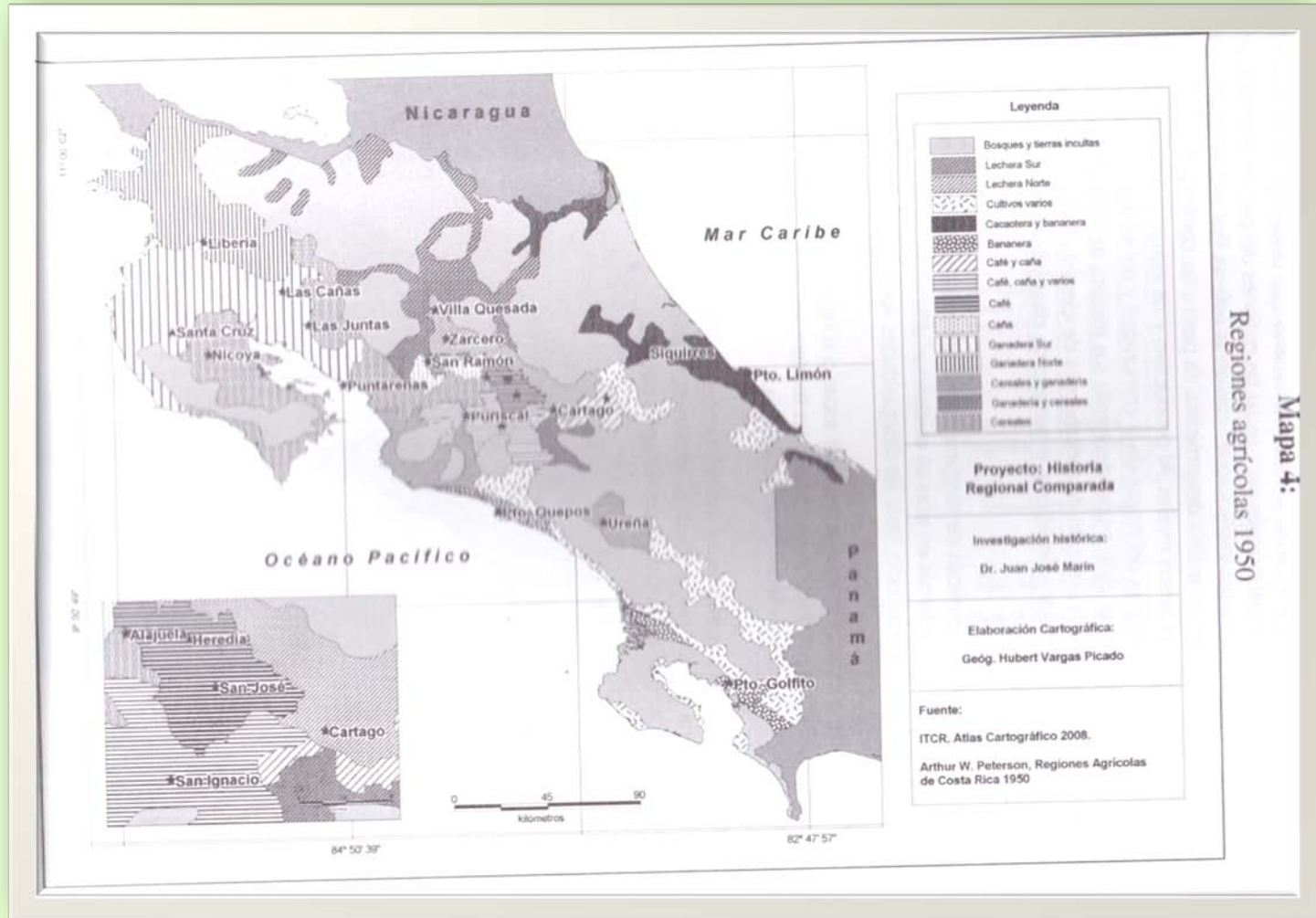
Los franciscanos tuvieron a su cargo las misiones religiosas, siendo los responsables de organizar la población, su explotación, recoger el tributo y, además, "velar por las almas" de los indígenas.



RECONSTRUCCIÓN IDEALIZADA DE COCTÚ



Regiones Agrícolas: Juan José Marín



El tiempo

1750 - 1840	(...) una fuerza ineludible que impulsó el consumo en Europa fue el incremento demográfico que pasó de 82 millones en 1500 a aproximadamente 105 millones en 1600 y luego 140 millones en 1750. Pero el crecimiento demográfico no fue tan significativo como el aumento en la capacidad adquisitiva sustentado en el influjo de oro y plata del nuevo mundo.(Williams, 2007)	Leyes Borbónicas 1766 Real Renta de Tabacos 1797 Caída del sistema comercial Borbónico. España autoriza comercio con los "neutrales"	La rebelión de los terbis (1761) Años finales del período colonial Siembras en las tierras bajas y habitan en las intermedias (Boza y Corrales)
1841 - 1950	"Segunda conquista de América" En los primeros 40 años crece la economía mundial 400%	1821 Independencia 1830 cultivo café	1930 Empieza cultivo banano
1951-2007	Período de incremento en el consumo	2007 Cambios profundos en CR	1950 Empieza cultivo de palma

Algunos problemas mas

Flujos energéticos: ¿Rendimiento agricultura
1750?