

Centro de Investigaciones Históricas de América Central
Jornadas de Investigación 2011

**Urbanismo, arquitectura religiosa y control
social del espacio en la Diócesis de Nicaragua
y Costa Rica en el siglo XVIII**

Actividad de investigación n° 806-A9-011
Programa Etnohistoria y Colonialismo

Rosa Elena Malavassi Aguilar

Objetivos

- 1) Identificar las dos **estructuras administrativas** presentes en el siglo XVIII: **organización del clero secular y organización del clero regular**; y **las iglesias con derecho de asilo**
- 2) Identificar las **tipologías urbanas y arquitectónicas** de las poblaciones analizadas en Nicaragua y Costa Rica
- 3) Analizar el **control del espacio** en la Diócesis de Nicaragua y Costa Rica para comprender los motivos de su configuración urbana y arquitectónica.

Fuentes

- Documento base: visita pastoral del Obispo Pedro Agustín Morel de Santa Cruz, 1751
- Visita a iglesias, fotografías
- Limitante: ausencia de planos de edificios y conjuntos urbanos



Estructuras administrativas presentes en el territorio de la Diócesis en el siglo XVIII

- Clero secular
- Clero regular
- Ermitas
- Iglesias con derecho de asilo



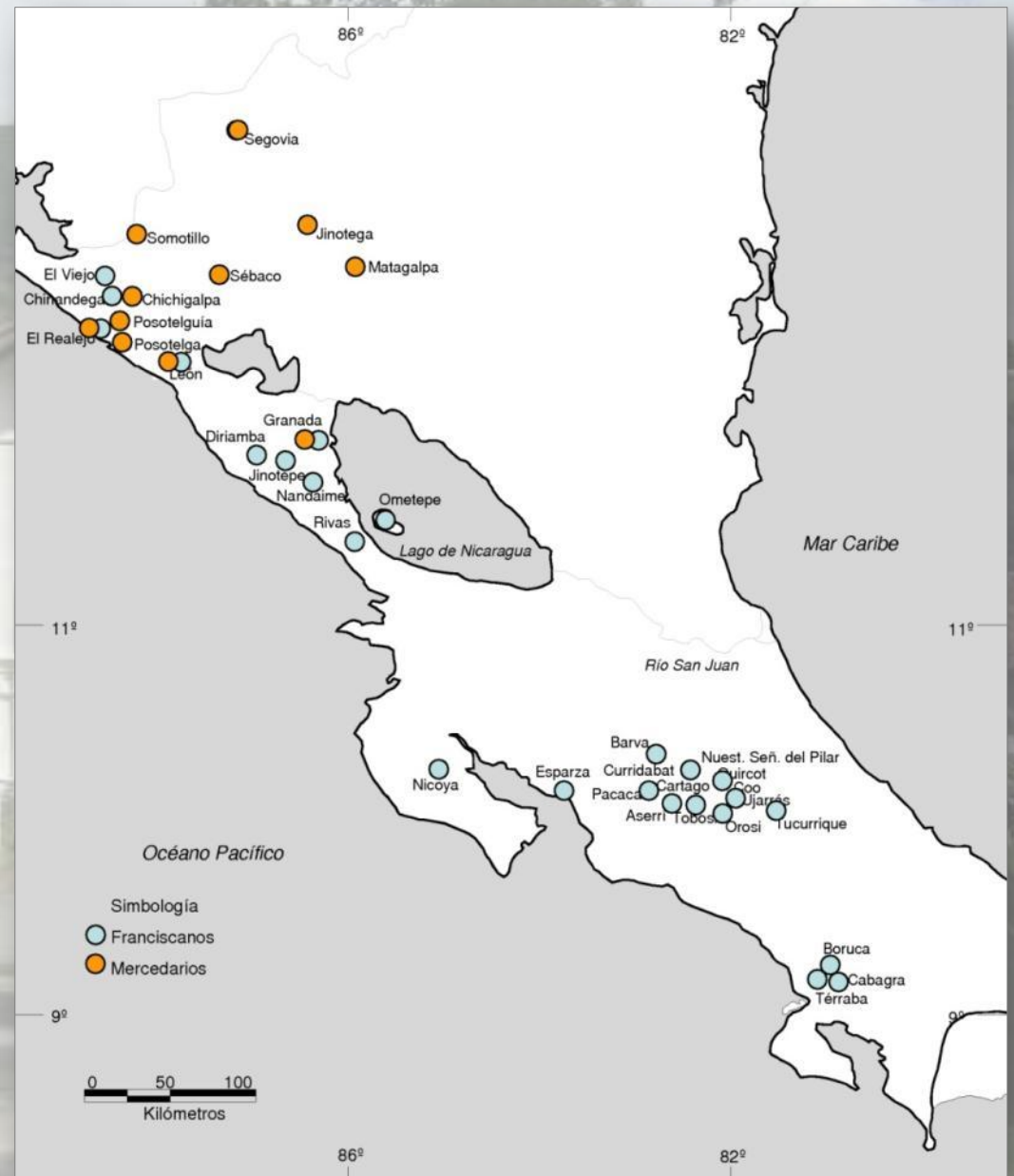
Administración del clero secular

- Nicaragua: 60 de 88 iglesias
- Costa Rica: 6 de 27 iglesias



Administración del clero regular

- Nicaragua: 28 de 88 iglesias, órdenes Mercedaria y Franciscana
- Costa Rica: 21 de 27 iglesias, orden Franciscana



Son pocas las iglesias
construidas en la segunda
mitad del siglo XVIII.



San José de Orosi



Inmaculada Concepción



El Calvario

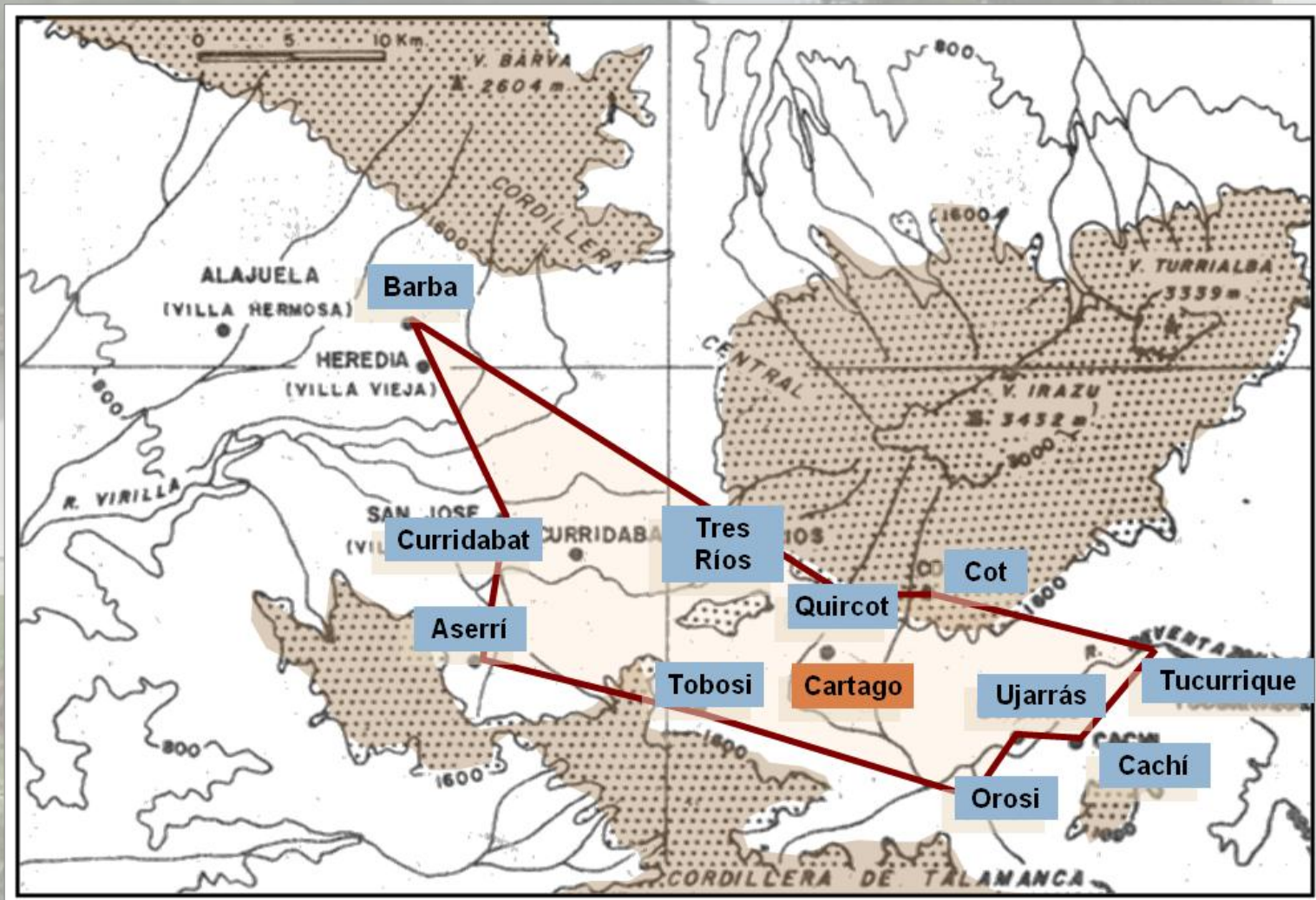


Catedral



La Recolección

Control del territorio en la segunda mitad del siglo XVIII

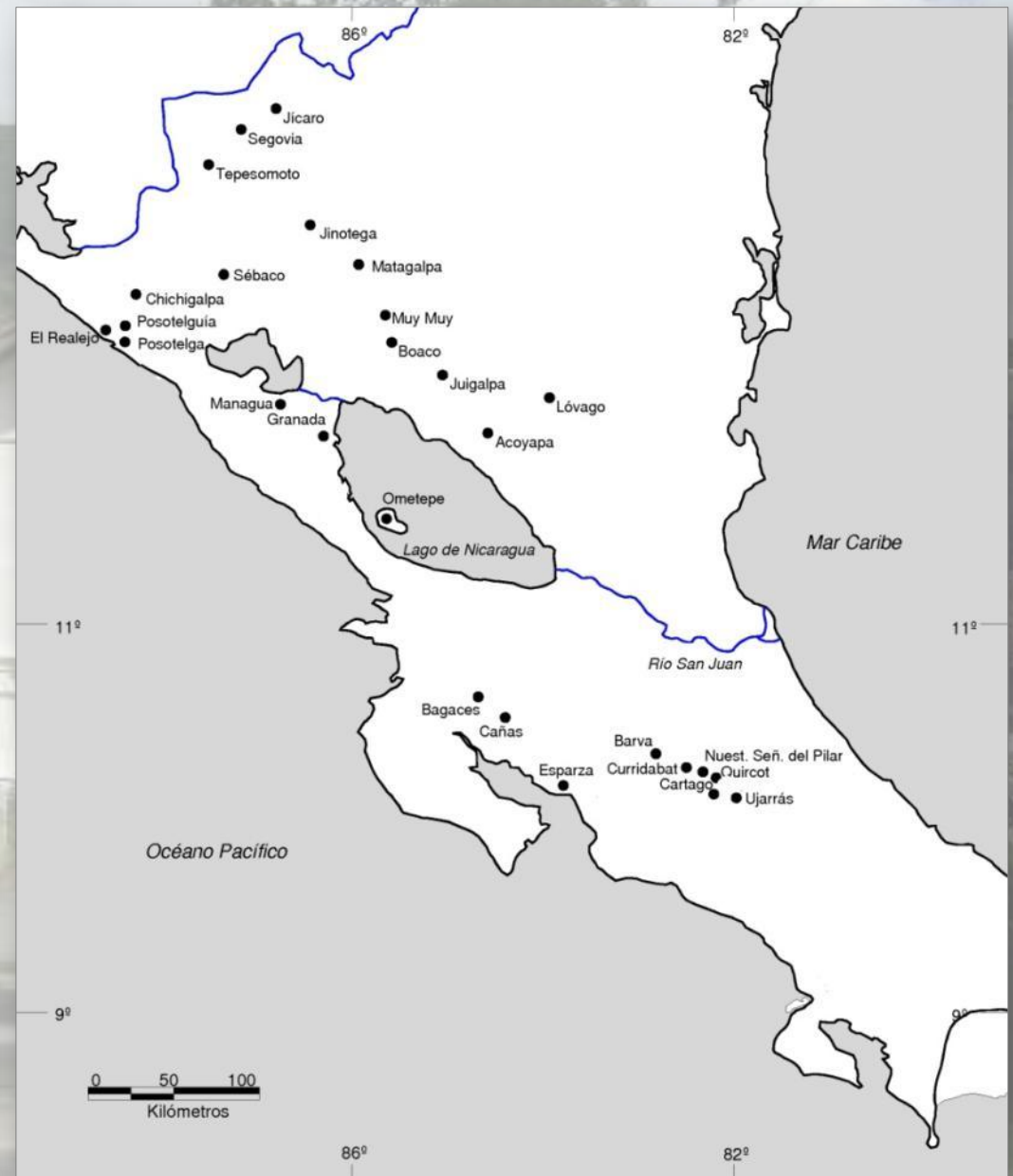


Ermitas, distribución en 1751



Iglesias con derecho de asilo

- 1737: se eliminó el derecho de asilo a las llamadas “Iglesias frías” (ermitas e iglesias rurales en lugares despoblados)
- 1776: “póngase rotulones en las asignadas Iglesias para que llegue a noticia de todos”.



Pueblo	Anexos	Tipo
Nicaragua		
San Felipe		Ayuda de parroquia
San Sebastián		Ayuda de parroquia
Subtiava		Ayuda de parroquia San Pedro
Telica		Parroquia
	Quezalguaque	Parroquia
Posotelga		Parroquia
	Chichigalpa	Parroquia
	Posotelguía	Parroquia
Chinandega		Parroquia
El Viejo		Parroquia
El Realejo		Parroquia
Nazarote		Parroquia
	Pueblo Nuevo	Parroquia
Managua		Ayuda de parroquia San Antonio
	Mateare	Parroquia
Nindirí		Parroquia El Calvario
Masaya		Parroquia El Calvario
Granada		Ayuda de parroquia San Sebastián
	Jalteva	Parroquia
	Valle de Mombacho	Parroquia
	Valle de Tipitapa	Parroquia
Niquinohomo		Parroquia
Masatepa		Parroquia
Jinotepe		Parroquia
	Diriamba	Parroquia
Diriomo		Parroquia
Dirá		Parroquia
Villa de la Concepción		Ayuda de parroquia San Sebastián
Ometepe		Parroquia
Somotillo		Parroquia
	Villa Nueva	Parroquia
	Valle del Sauce	Parroquia
Jícaro		Parroquia
	Jalapa	Parroquia

Valle de Estelí		Parroquia
Tepesomoto		Parroquia
Pueblo Nuevo		Parroquia
Totogalpa		Parroquia
Palacaguina		Parroquia
Segovia		Parroquia
	Mozonte	Parroquia
Sébaco		Parroquia
	Matagalpa	Parroquia
	San Ramón	Parroquia
	Muy Muy	Parroquia
	Jinotega	Parroquia
Teustepe		Parroquia
	Boaco	Parroquia
	Comuaco	Parroquia
	Comalapa	Parroquia
San Pedro Metapa		Parroquia
Acoyapa		Parroquia
Juigalpa		Parroquia
Lóvago		Parroquia
Loviguisca		Parroquia
Castillo del Río San Juan		Parroquia
Pueblo de Nicaragua		Parroquia
Nicoya		Parroquia
	Valle de Guanacaste	Parroquia
Costa Rica		
Esparza		Parroquia
Bagaces		Ayuda de parroquia
Cañas		Ayuda de parroquia
Villa Vieja de Heredia		Parroquia
Villa Nueva		Parroquia
Barba		Parroquia
Curridabat		Parroquia
Ujarrás		Parroquia
Tobosi		Parroquia
Nuestra Señora del Pilar		Parroquia
Nuestra Señora de los Ángeles		Parroquia

Análisis de tipologías urbanas y arquitectónicas

- Análisis compositivo: edificios
- Análisis estratigráfico: entorno



Análisis compositivo: iglesias Franciscanas

- Votos de pobreza, castidad y obediencia
- Objetivos: predicación, oración y ascesis
- Mayoría de templos de paredes de adobe y cubiertas de teja
- Excepciones: Granada, Chinandega, El Viejo y El Realejo en Nicaragua, y Ujarrás y Nicoya en Costa Rica.



Ujarrás





Orosi





Quircot



Análisis compositivo: iglesias Mercedarias

- Redención de cautivos
- Solamente en Nicaragua
- La mayoría son de adobe y tejas
- La diferencia radica en las dimensiones de la planta ya que generalmente se trata de iglesias de tres naves
- Ejemplos: León, Sébaco, Matagalpa y Somotillo.





**La Merced,
Granada**





La Merced,
León

Análisis compositivo: iglesias seculares

- Las iglesias de las poblaciones principales generalmente se construyen con materiales de mayor duración como la piedra
- El adobe es muy común en los pueblos de indios



Diriomo



Niquinohomo



Subtiava



Análisis estratigráfico

- Trazado regular: centros de población con una cuadrícula definida
- Ciudades principales: Granada, pueblo de Nicaragua (San Jorge, Rivas), León El Realejo y Segovia en Nicaragua, y Cartago en Costa Rica.
- Todas cuentan con mínimo tres templos, incluyendo uno franciscano y otro mercedario (excepciones Rivas y Cartago)
- Esta situación denota la función de los órdenes como entidades controladoras del espacio
- Trazado irregular: cuatro calles o inexistencia de calles
- Las cuatro calles salen de la plaza
- Nicaragua en la costa pacífica, Costa Rica en el centro

Pueblo de indios de Nuestra Señora del Pilar en 1771

...una fragua de herrería que se compone de 2 tanques. Un tejar con dos galeras de 30 varas de largo y 6 de ancho, de teja; un horno de 6 x 6 varas, de teja. Un trapiche de horcones y teja, el fondo del trapiche es de cobre y pesa nueve y media arrobas. Tres cañaverales de 41 varas de largo cada uno y 10 yuntas de bueyes para moler. Tres telares, un platanar de 378 varas de largo por 350 varas...

ANCR, Serie Cartago, N° 584, folios 5v-9, 2 de octubre de 1771

Control del espacio: obstáculos

La catequización de aquellas regiones ofrece dificultades especiales por lo quebrado del terreno y la dispersión de las habitaciones de los indios, siendo moralmente imposible reunirlos en poblados grandes, condición indispensable para instruir los habitantes en tiempo relativamente corto y sólidamente.

Thiel, *Datos cronológicos para la historia eclesiástica de Costa Rica*.
p. 159.

Control del espacio

- Ermitas como punto generador de nuevos asentamientos
- Ermitas en haciendas
- Procesiones: ...se puso en andas a Nuestra Señora del Carmen se le cantó su misa letanías y rosario y se sacó en procesión por el cementerio y al anochecer se trajo de su ermita en procesión a Nuestra Señora de la Soledad.

ANCR, Serie Complementario Colonial, n° 7380, folio 5, año 1723

Conclusiones

- Reflexionar sobre la pertinencia de las actuales clasificaciones urbanas, y la necesidad de desarrollar una clasificación tipológica que nazca de las características propias del territorio de Nicaragua y Costa Rica.
- Complejidad en la estructuración del espacio: distribución espacial del clero secular, del clero regular, las ermitas y las posibles interacciones que se daban entre los mismos a partir del derecho de asilo.



MUCHAS GRACIAS