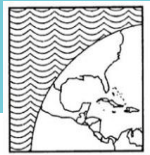




Desigualdades socioeconómicas regionales en Costa Rica. Una visión de trayectoria, 1870-2000

Lic. Francisco Delgado Jiménez

Dr. Ronny Viales Hurtado



- **Justificación:**

- Existencia de realidades diversas que tienen su expresión en la geografía nacional, que hacen imposible un desarrollo integral del país y que requieren un abordaje específico.
- Disparidades en temas como: distribución espacial de la pobreza, inserción en el mercado de trabajo, acceso a servicios básicos.

- **Objetivo:**

- Analizar el comportamiento histórico de las desigualdades socioeconómicas entre regiones durante el período 1870-2000.



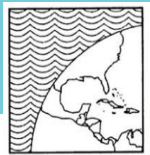
- Metodología

- Hall (1984): análisis factorial multivariado con el fin de evaluar el bienestar socioeconómico, tomando en consideración la distribución geográfica.
- Matrices de correlación: una que agrupa variables que reflejan el nivel de riqueza y otra que mide inversión social en servicios básicos. Se considera la densidad poblacional y la distancia con respecto a la ciudad.



Tabla 1. Variables utilizadas en el análisis factorial

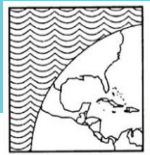
Variable	Definición
<u>Indicadores económicos</u>	
Pobreza	% de hogares pobres
Ingreso	% de trabajadores que ganaron más de (monto varía por año)
Empleo	% de fuerza laboral empleada
<u>Vivienda</u>	
Vivienda	% de casas en buen estado
Agua	% de casas con agua
Alcantarillas	% de casas con cloaca o tanque séptico
Electricidad	% de casas con electricidad
Refrigerador	% de casas con refrigerador
<u>Educación</u>	
Alfabetismo	% de alfabetos en la población mayor de 9 años
Educación primaria	% de la población mayor de 6 años que recibió únicamente educación primaria
Educación secundaria	% de la población mayor de 12 años que recibió educación secundaria
Educación superior	% de la población mayor de 19 años que recibió educación superior



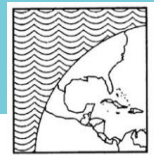
(cont).

Variable	Definición
<u>Salud y seguridad social</u>	
Seguridad social	% de la población con acceso a la seguridad social
Mortalidad infantil	% de muertes de niños menores de 1 año
Malnutrición	% de niños malnutridos entre niños de primer grado
Muertos	% de muertos con asistencia médica
<u>Comunicaciones</u>	
Caminos	Densidad de kilómetros km/km ²
Distancia	Kms entre cabecera de cantón y San José
Radio	% de casas con radio
Televisión	% de casas con televisión
Teléfono	% de casas con teléfono
<u>Patrones demográficos</u>	
Población	Densidad poblacional hab/km ²
Urbanización	% de población urbana
Empleo agrícola	% de empleo en la agricultura

Fuente: Elaboración propia con base en Hall (1984).

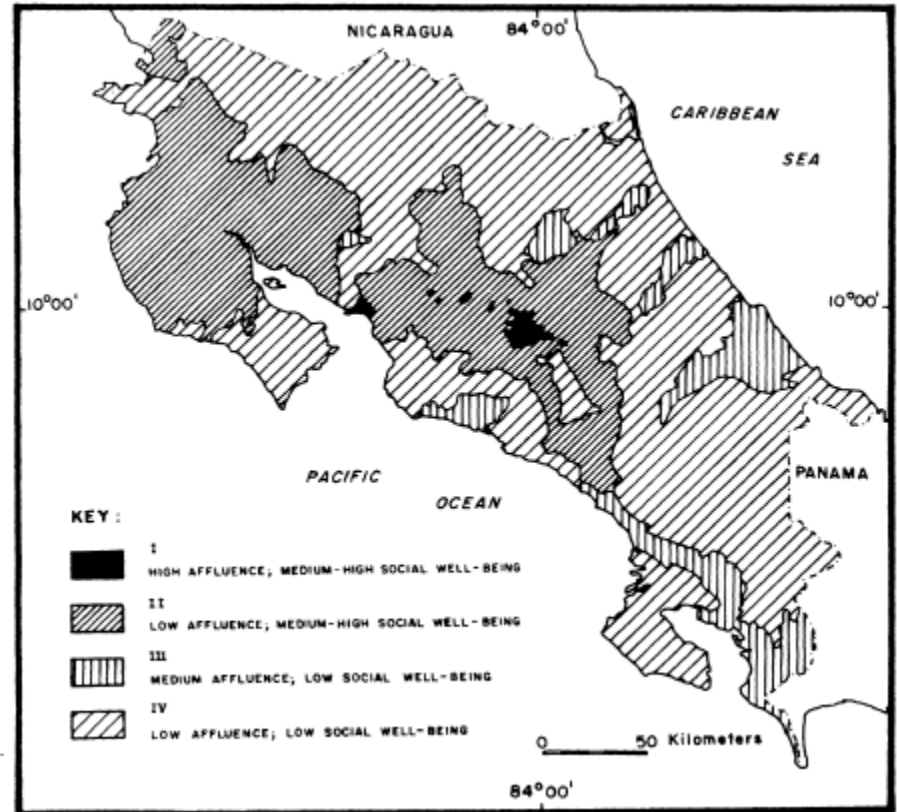
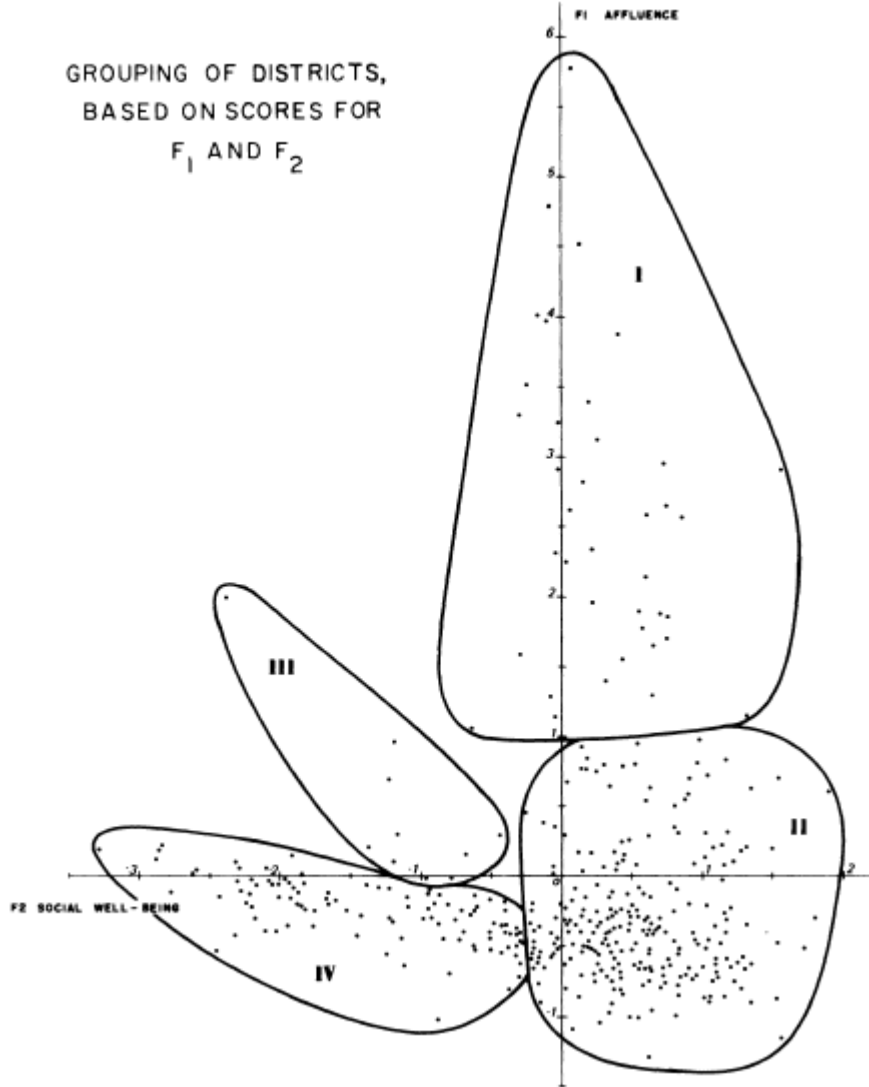


- Variables:
 - Fuente de los datos: Censos de Población y Vivienda, principalmente.
 - Determinar la relevancia y pertinencia de las variables para cada año de estudio.



Resultados obtenidos por Hall para el año 1973

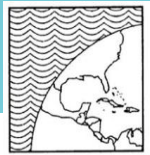
GROUPING OF DISTRICTS, BASED ON SCORES FOR F_1 AND F_2





Aspectos históricos

- La estructura económica y social del siglo XIX estuvo marcada por acontecimientos propios de la Colonia, donde destaca el capitalismo agrario.
- Se consolidó entre 1850 y 1890 un nuevo sistema económico y social basado en la agricultura cafetalera y la dinámica que surgió alrededor de la tenencia de tierra y la posición en el trabajo (Acuña y Molina, 1991).
- Se continúa con el proceso de especialización, fortaleciendo el modelo hacia afuera y la economía de enclave. El bicultivo café-banano se convirtió en la principal característica de la economía costarricense hasta 1948 (Hidalgo, 2003).



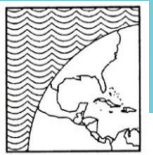
Aspectos históricos

- La primera mitad del siglo XX trajo consigo una cantidad de reformas sociales de suma importancia, que definitivamente contribuyeron con el crecimiento económico y el desarrollo social de Costa Rica, al menos a nivel agregado.
- Las relaciones productivas y políticas que surgen en Costa Rica después de 1950, se caracterizan por un declive en la producción agrícola, el surgimiento de nuevos productos y la constitución de un estado de bienestar que amplió la clase media.



Resultados pendientes

- Este estudio permite hacer un análisis espacial de los datos relacionados con pobreza, empleo, acceso a servicios públicos entre otros. Hasta el momento, se cuenta con información de algunas variables relevantes, pero el método propuesto obliga a contar con toda la información antes de ingresar los datos al paquete estadístico.



Muchas gracias