



# Avance de investigación sobre las transformaciones de los paisajes y sus fuerzas propulsoras en el Pacífico sur de CR 1750-1850

Patricia Clare Rhoades



# Pregunta y justificación

- ¿Cuales fueron los cambios del paisaje como se dieron y cuales sus fuerzas propulsoras?
- El análisis local a profundidad permite identificar el contexto y los mecanismos de transformación, los cuales son importantes para entender el uso del suelo en su relación con las dinámicas a diversa escala espacial.



# La inserción de Costa Rica al sistema (proto-capitalista) mundial



## Fuerzas Propulsoras

- 1660 Auge del azúcar.
- Fin dominio Español del Caribe: Barbados y Jamaica entran en producción con los ingleses.
- “Importaciones inglesas de azúcar siempre excedían todas las demás importaciones de productos coloniales sumados” Sidney Mintz
- Necesidad mano de obra Valle Central

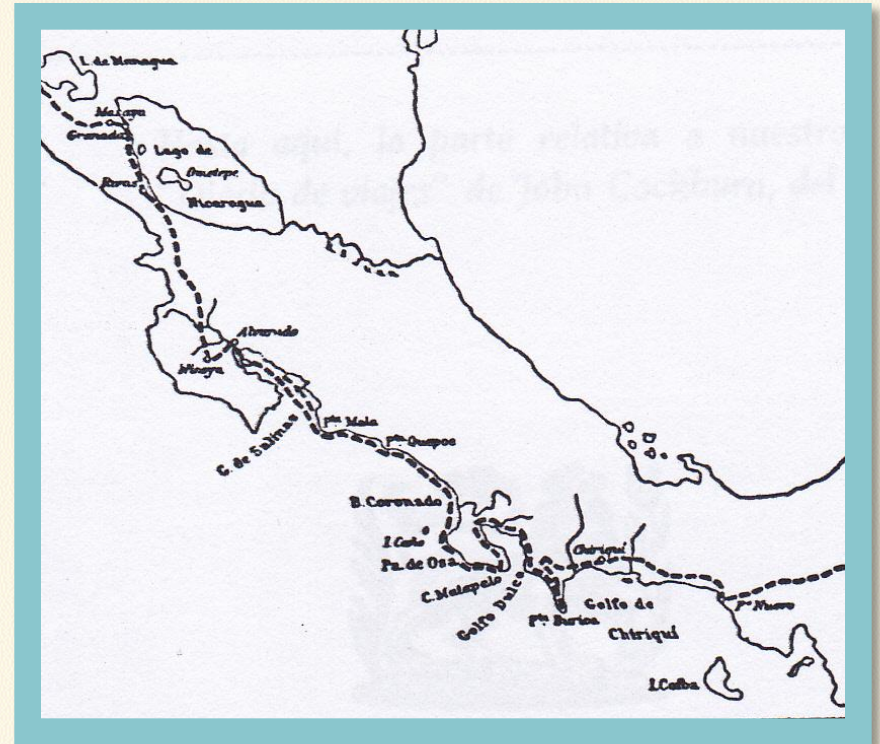
## Presión sobre las poblaciones de la Talamanca

- “*En 1693 una partida de mosquitos e ingleses subieron por el río Tarire, llegaron a los pueblos de indios cristianos de Concepción de Santísima Trinidad y San Buenaventura, fundados por las misiones y capturaron muchos indios que fueron vendidos como esclavos en Jamaica. A contar de esta fecha, las incursiones de los mosquitos y sus amigos ingleses continuaron todos los años y fueron una de las causas principales de la despoblación de Talamanca.*” (Ricardo Fernández Guardia, Breve Reseña Histórica de Talamanca: 1968, p. 75)
- 1703 “*la tarea de los misioneros era cada vez más difícil por la incesante guerra entre los indios y las invasiones frecuentes de los zambos mosquitos*” (Ricardo Fernández Guardia, Breve Reseña Histórica de Talamanca: 1968, p. 78)



# Hasta el momento se identifican tres sub-regiones

- Tierras bajas: muy escasamente pobladas. Sal / caracol tinte.
- Bioindicador: Tigres
- Fuente: Cockburn

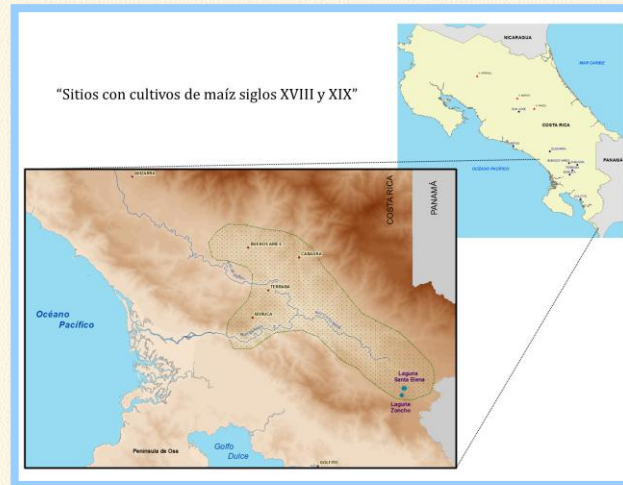




# Segunda subregión: Boruca, Térraba y Cabagra



- ¿Región de refugio?
- Sementeras
- La especificidad del maíz y los frejoles





# La relación maíz/ratones/ ratas o *rattus rattus*



- **1697**
- *Los térrabas tienen sus dos cosechas de maíz, pero en un mes **se la comen al pie de la milpa**, menos lo que las mujeres pueden asolear para volver a sembrar; también tienen algunos frisoles y yuca y su temporada de ñame y pocos plátanos y las yerbas; y algunas temporadas son de hambre, en medio que son los mejores.(...) Y todos beben que es un asombro y comen muy poca carne; en toda la montaña no hay más que puercos de monte, micos, tigres, lobillos y **ratones**, y de todo poco.* Ricardo Fernández Guardia, Breve Reseña Histórica de Talamanca, 1968, pp.10-13
- **1699** Fray Pablo de Rebullida:
- *“Son muy pobres porque aunque quieren sembrar no cogen, que se lo comen muchos pájaros que hay y **ratones**. Su única comida y bebida es de un árbol que llaman pejibay, que le cortan como dos brazas del cogollo y sacan el corazón...”* (Ricardo Fernández Guardia, Breve Reseña Histórica de Talamanca: 1968, p. 13)





# Ganadería ¿herramienta de dominación?



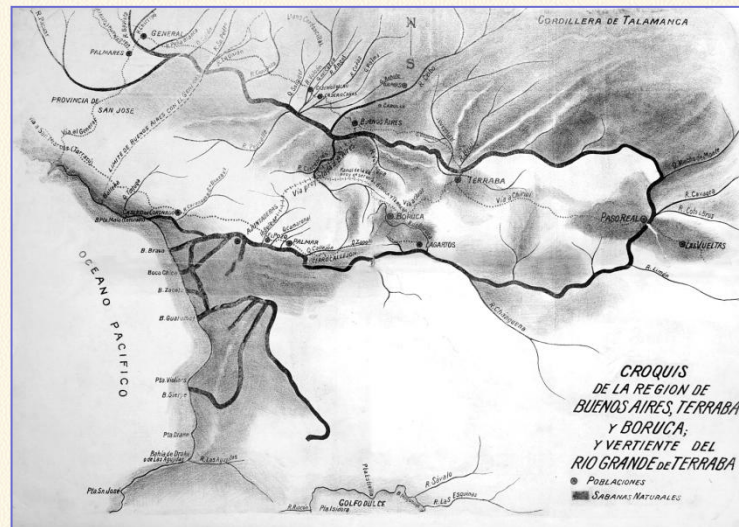
- Ganadería Andaluza una actividad de frontera (Edelman)
- 1560-1750 Comercio con Panamá: necesidad de grasas: sebo
- 1750-1780 Auge añil se duplica el precio de los vacunos y se triplica las mulas. (Edelman p.59)
- 1709 Rebelión Presbere
- 1710 Introducción por los Franciscanos ganadería a Boruca
- 1712 Fray Diego Meléndez Ganadería a Térraba ganado traído de Cartago.
- 1800 Ganadería asidero para evitar traslado



# Tercera sub región Hato Viejo y la ganadería



- "El 22 de mayo de 1802 el Gobernador solicitó de la audiencia la traslación de los pueblos de Boruca, Térraba y Guadalupe. El padre guardián fray Juan Nepomuceno Martínez, en informe del 18 de set del mismo año, dice que en aquellos pueblos había tinta de púrpura y que los de Térraba y Guadalupe tenían además sementeras de algodón y frutos "con que se mantienen y visten, acaso con más desahogo que las varias gentes que pueblan las cercanías de Cartago, pues es constante a que la miseria a que se hallan reducidos por lo común, á causa de la pobreza del país, es mayor d elo que se puede ponderar"; **y que en Térraba había indio que poseía más de cien cabezas de ganado vacuno, porque negociaban sus frutos no solo en Cartago sino también en Chiriquí.** El gobierno superior declaró el 29 de octubre de 1802, sin lugar la traslación. (Laón Fernandez, Historia de Cr, Biblioteca Patria, p.216





# El choque entre la ganadería y las sementeras

- **1762** *"...los indios del pueblo de San Bartolomé de Barva, ocurrieron a la audiencia con un memorial en el cual se oponían a la pretensión de los vecinos de Cubujuquí. (...) está prohibido que españoles, mestizos o mulatos vivan en los pueblos de indios, y que la población de Cubujuquí está situada dentro de sus tierras. añaden los indios que los vecinos de Cubujuquí les quitan las maderas; que sus ganados les dañan sus sementeras, y que les han quitado las aguas y pretenden quitar las imágenes de la iglesia."*





Muchas gracias