

## ***El Censo Municipal de la Ciudad de San José, 1904***

*Víctor Hugo Acuña, Rafael Cordero y Guiselle Marín,  
Centro Investigaciones Históricas de América Central  
Universidad de Costa Rica*

### ***Introducción:***

El proyecto de investigación “Conversión del Censo Municipal de San José de 1904 en una base de datos computarizada” fue diseñado y elaborado por Iván Molina Jiménez y Víctor Hugo Acuña Ortega en el Centro de Investigaciones Históricas de América Central y fue iniciado en el año de 1992. En la ejecución de dicho proyecto han colaborado un grupo de estudiantes de la Maestría Centroamericana en Historia, pero la labor principal de trabajo de archivos y digitado de los datos ha estado a cargo del estudiante de la citada Maestría y asistente de investigación del proyecto, el señor Rafael Cordero.

La idea de ejecutar este proyecto nació de una serie de conversaciones entre los investigadores Molina y Acuña, motivadas por la lectura de la tesis de Rita Bariatti<sup>1</sup> sobre la inmigración italiana en Costa Rica. En efecto, la investigadora Bariatti hizo en esa investigación un uso sistemático de las boletas de ese censo que ella localizó en el Archivo Nacional. La utilidad y el valor de la fuente quedaban bien ilustradas en la propia tesis.

Los investigadores Molina y Acuña, inspirados en la experiencia del CIHAC en la preparación de la base de datos del Censo de 1927, pensaron que con el de 1904 era posible hacer un trabajo similar de construcción de una base de datos. Conviene señalar que la investigadora Bariatti había realizado un arduo y lento trabajo manual de revisión de las boletas una por una con el fin de localizar a los italianos residiendo en San José a principios del siglo XX.

Según consignaron los investigadores en el proyecto presentado a la Vicerrectoría de Investigación: “ La creación de bases de datos, permite que el investigador pueda procesar más

rápida y eficazmente la información recopilada, y poner a disposición de la comunidad científica sus propios archivos, en la forma de bases de datos. Esto es fundamental, dado que supone la construcción de un fondo acumulativo de datos, evita la duplicación de trabajos y rentabiliza en general la investigación científica.”

En la actualidad el trabajo de elaboración de la base de datos del Censo de 1904 esta llegando a su fin, mediante la labor que realiza la investigadora Guiselle Marin en el CIHAC. Actualmente, se está limpiando la base de datos y codificando algunas variables para hacerlas comparables con el censo de población de 1927. Se espera que esta labor concluya en el próximo mes. Sin embargo, la base de datos, en su estado actual, ya se puede utilizar para efectuar investigaciones y está a la disposición del público.

En este trabajo vamos a presentar la historia del proceso de recolección de los datos para hacer la base de datos, los usos que ya ha tenido en investigaciones en curso y su potencial y sus limitaciones para futuras investigaciones sobre la historia demográfica, social y cultural de la ciudad de San José y de Costa Rica, en general.

## **1. Proceso de recolección de datos y variables del censo**

El trabajo de preparación para la creación de la base de datos del Censo de 1904 se inició en los primeros meses de 1992. Hacia marzo de dicho año el Dr. Víctor Hugo Acuña y el M.Sc. Iván Molina se pusieron en contacto con el estudiante de la Maestría Centroamericana en Historia Sr. Rafael Cordero para que trabajara en el levantado del Censo. Con tal fin, se visitó el Archivo Nacional para analizar las boletas originales del Censo y evaluar su homogeneidad.

El Censo de 1904 no se encontraba dentro del material clasificado, es decir, para ese entonces no estaba disponible al público. Luego de los permisos respectivos, en donde hay que destacar a la Lic. Rocío Vallecillos, se nos permitió trabajar con las boletas del Censo. Estas se encontraban divididas en paquetes que contenían los cuatro distritos de la ciudad, a saber:

---

<sup>1</sup> Rita Bariatti Lussetti, “*La inmigración italiana en Costa Rica 1821-1968*” (Tesis de licenciatura en Historia,

1. Distrito Hospital
2. Distrito Catedral
3. Distrito Merced
4. Distrito Carmen

Es necesario señalar que además de los cuatro distritos, existían tres paquetes con tres zonas segregadas:

1. Barrio La Soledad
2. Barrio La Dolorosa
3. Distrito Central

En la investigación que se ha hecho desde entonces, nunca se ha podido determinar por qué estas tres zonas fueron sacadas del resto del censo y las ordenaron como si fueran distritos a parte. Esto es importante señalarlo porque el trabajo de levantado de Censo implicó una búsqueda en fuentes del Archivo Nacional para aclarar no solo el origen del mismo, sino también el proceso por medio del cual se hizo a inicios de siglo.

La boletas del Censo fueron examinadas para saber si la información contenida era no solo homogénea, es decir, si se presentaban los mismo datos, sino también para saber si en los cuatro distritos y las tres zonas referidas había diferencias en cuanto al registro de datos, es decir, si algunos distritos presentaban más información que otros. A este respecto podemos señalar que el Censo es muy homogéneo, los datos que presentan alguna diferencia son los referidos al espacio de observaciones, en donde el encuestador estaba en absoluta libertad de indicar lo que él quisiera; algunos de ellos hacían anotaciones más precisas sobre ocupaciones, sobre todo en lo que se refiere a los grados de escolaridad de la población infantil y a sus lugares de estudio, y en el caso de la población laboral, a veces registraban el lugar de trabajo y la categoría ocupacional. No

obstante, es bueno precisar que este espacio no fue muy usado por lo encargados de levantar la información.

Las siete zonas geográficas no presentan diferencias de importancia en cuanto al registro de datos, en ocasiones alguna boleta no presentaba la edad de los encuestados, o su religión, esto para citar dos variables, pero en general el Censo está muy completo.

El Censo Municipal de la ciudad de San José presenta las siguientes variables:

1. Datos de ubicación geográfica:

- a) Distrito
- b) Avenida
- c) Calle
- d) Número de casa

Es bueno señalar que en general, el Censo no registró todas estas subvariables de ubicación geográfica, a veces se llenaban una o dos, siendo contados los casos que se llenaban todos los datos, incluso, como en los barrios de La Soledad y Dolorosa, estos nombres se colocaron en el espacio de distrito.

2. Encabezado:

- a) Nombre del jefe de familia

En esta leyenda se indicaba que los datos que se registran corresponden a los del cabeza de familia. Para ello, se dejaba un espacio que tenía que ser llenado por el encuestador y en donde tenía que poner el nombre del jefe de familia.

3. Datos generales:

- a) Número de identificación (se refiere al número de identificación de cada persona censada).
- b) Nombre y apellidos (aquí si hubo diferencias, algunos encuestadores usaron los dos apellidos mientras que otros solo uno).

- c)Sexo.
- d)Edad (se registro en años y meses).
- e)Estado civil.
- f)Religión.
- g)Relación con el jefe.
- h)Lee
- i)Escribe
- j)Nacionalidad
- k)Lugar de nacimiento
- l)Oficio (en el caso de los escolares en ese espacio se hacía indicar su condición).

#### 4. Observaciones:

Espacio para uso de los encuestadores.

#### 5. Control de oficina

- a)Firma del Jefe de la Casa.
- b)Firma del Delegado Municipal.
- c)Firma del Testigo.

Estas tres variables no están muy completas, a veces no aparece ninguna de ellas o solo se registra una de las firmas.

El programa de captura de datos fue hecho en FoxBase por el Sr. Edward Harbottle Quirós, cuya mención en este trabajo se hace no solo con un profundo agradecimiento y respeto por parte de los suscritos, sino también como un reconocimiento póstumo por su contribución desinteresada a este proyecto.

El programa **"EHRAF"** registra todas las variables anteriormente presentadas en dos archivos; el Archivo RAFFAM y el archivo RAFAPER. En el primer archivo se registran los datos de ubicación geográfica y el nombre de la persona a quien el Censo registra como cabeza de

familia. El segundo archivo registra los datos personales de cada uno de los individuos que componen el núcleo familiar según las variables antes desglosadas.

En un inicio no se contaba con una computadora de uso exclusivo del proyecto, razón por la cual se empezó a fotocopiar las boletas para aligerar el proceso de digitado. No obstante, el fotocopiado empezó a ser una alternativa viable cuando el Dr. Mario Samper logró que la Directora del Centro de Investigaciones Históricas, Dra. Elizabeth Fonseca Corrales, aprobara una partida de ¢10.000,00 para fotocopiar algunas boletas del Censo de 1927 y sobre todo del Censo de 1904. De esta forma, la base de datos del Censo fue digitada a partir de fotocopias de las boletas originales. Es necesario decir que estas boletas son muy grandes por lo que se tuvo que reducir la fotocopia, esto hizo que el registro de las tres firmas de control (Jefe de Casa, Delegado Municipal y Testigo) no salieran. Esto implicó que la base de datos no la registre; tampoco registra todo el espacio de observaciones, ya que al reducir la fotocopia no salió la totalidad del mismo. No obstante, dado que el Sr. Rafael Cordero, con la ayuda ocasional del Sr. Javier Rojas, estudiante de la Maestría Centroamericana en Historia, fue el que fotocopió todo el Censo se puede asegurar que estas dos variables no hacen perder validez a la base de datos, ya dijimos que el espacio de observaciones casi no fue usado por los encuestadores y el registro de firmas fue solo un espacio formal de control de la propia Municipalidad.

En el digitado del Censo solo intervinieron tres personas: el Sr. Rafael Cordero, quien digitó seis de las siete zonas geográficas, y los señores Juan José Marín y Javier Rojas quienes digitaron el Distrito Hospital. Es necesario decir que los tres se pusieron de acuerdo para trabajar homogéneamente por medio de las instrucciones giradas por el Sr. Cordero.

Otro de los atributos más importantes que merece resaltarse de esta base de datos, es la fidelidad de la información, ya que en el proceso de digitación se respetó la fuente original. Es decir, se realizó una transcripción de los datos contenidos en los registros censales. Esto atendió una preocupación que externó en una oportunidad el Dr. Héctor Pérez B., en el sentido de que:

*“Al construir una base de datos hay que evitar, en lo posible, todo tipo de codificación. Lo ideal es transcribir la fuente original para someterla después a codificaciones y análisis; se preserva así la posibilidad de volver, cuando sea necesario, al documento original.”<sup>2</sup>*

## **2. Antecedentes sobre el censo**

El 29 y 30 de noviembre de 1904 se realizó en San José un censo de población por orden del entonces presidente municipal, Cleto González Víquez.

Las intenciones de Cleto González Víquez al realizar este censo estaban encaminadas a continuar un proyecto urbanístico y de saneamiento que desde hacía varios años se realizaba en la ciudad.<sup>3</sup> Como parte de ese plan, se buscó una mejor delimitación de la ciudad y se construyeron obras para darle un aspecto más ordenado y limpio, a través de la construcción de calles, cañerías, aceras y acequias. Para el año 1904 se abren nuevas calles en San José, la ciudad se extiende, y se habilitan terrenos en donde se edifican nuevas residencias. Se considera que en este proceso intervino tanto Cleto González como el gobernador Ricardo Mora Fernández.

En ese mismo año, se estableció una nueva nomenclatura en la ciudad que estuvo a cargo del regidor Ricardo Fernández Guardia. Mediante esta nomenclatura se organizaron las calles de Norte a Sur y las avenidas de Este a Oeste. La Avenida Central dividió las calles y la Calle Central, las avenidas. Las avenidas números impares se numeraron hacia el norte de la Avenida

---

<sup>2</sup> Héctor Pérez Brignoli, “Comentarios finales”. En: Fuentes numérico-nominales e investigación histórica. Serie Trabajos Metodología N. 4. CIHAC-UCR, Mario Samper Comp., Oficina de Publicaciones de la Universidad de Costa Rica, 1995.

<sup>3</sup> Para ampliar sobre los proyectos de mejoramiento de la ciudad que se venían realizando desde la segunda mitad del siglo XIX se puede consultar: Tirza Bustamante “La ciudad de San José: ensayo histórico”, San José: Municipalidad de San José, 1996.

Central; las avenidas números pares al sur de dicha avenida. Las calles números impares al Este de la Calle Central, y las números pares al Oeste de la misma.<sup>4</sup>

En 1905, de acuerdo a un informe elaborado por Cleto González Víquez, la población de la ciudad era de alrededor de 24 228 personas, alojadas en 4 406 viviendas que comprendían 259 manzanas más o menos regulares.<sup>5</sup>

Es oportuno aclarar que la Base de Datos del Censo de 1904 se hizo sin tener un panorama claro de por qué se llevó a cabo el levantado del mismo por parte de la Municipalidad de San José; la búsqueda de información en los periódicos La Gaceta y La República a lo largo del año de 1904 no arrojó datos concluyentes, solo se localizó una transcripción del Acta Municipal en donde se acuerda levantar el Censo, pero no se transcribió la exposición de motivos (se integra como **anexo** a este trabajo). Sin entrar a hacer una exposición detallada lo cual escaparía a los fines de esta presentación, es necesario indicar que a lo largo del año 1904 las autoridades legislativas y municipales estuvieron muy activas en el mejoramiento de las condiciones higiénicas de la ciudad de San José, son significativas las referencias que aparecen en ambos periódicos sobre el arreglo de aceras, canoas, la reglamentación de los llamados “chinchorros”, la creación del Parque La Merced por motivos higiénicos y de seguridad, así como el reordenamiento de las nomenclatura de las calles, avenidas y el número de casas en el año 1904, modificando la existente desde 1887.

Quizá la revisión de otros periódicos pueda arrojar luz sobre nuestro objetivo, pero no creemos estar equivocados al pensar que el Censo se hizo como parte de todo un plan de reordenamiento urbano impulsado por don Cleto González Víquez, quien era en ese entonces el Presidente Municipal.

Pero bien, ¿qué información útil nos depara ese censo?, ¿qué trabajos se están realizando con la ayuda de esos datos? y ¿qué investigaciones se pueden realizar en el futuro?. Estas preguntas las contestaremos a continuación:

---

<sup>4</sup> Genaro Peralta F. “*Guía Directorio de la ciudad de San José*”, (San José: Imprenta y Librería de Antonio Lehmann), 1905

<sup>5</sup> Cleto González Víquez, “*Apuntes Estadísticos sobre la ciudad de San José*”, Imprenta Avelino Alsina, 1905.



### 3. Investigaciones en proceso:

- Eugenia Zavaleta lleva adelante el proyecto de investigación denominado: *“Las exposiciones de Artes Plásticas 1928-1937 y la cultura costarricense”*. Esta investigadora ha utilizado la información del censo del año 1927 y pretende utilizar el censo de 1904 para ubicar los artistas que presentaron obras en esas exposiciones y conocer su posición socio-económica e educacional. Su trabajo final será presentado para obtener su grado en la Maestría en Artes.
- Ingrid Vargas de la Universidad Rutgers en New Yersey U.S.A., se encuentra realizando su tesis doctoral titulada: *“Humanizing Liberalism: A social and Intellectual History of Teachers and Public Education in Costa Rica, 1900-1930”*. Su estudio pretende determinar el origen social de los maestros a inicios de siglo en Costa Rica, así como estudiar la formación de este nuevo grupo profesional. Para realizar su estudio, Vargas construyó una base de datos que incluyó la población que en el censo municipal de 1904 apareció registrada bajo esa categoría.
- Guillermo Rosabal, en su tesis de grado titulada: *“Los trabajadores de la panadería 1900-1948, una contribución a la historia de la clase trabajadora costarricense”*, intenta contextualizar la situación de estos trabajadores desde una perspectiva socio-económica. Con la ayuda del censo de 1904 intenta realizar seguimientos de casos con el censo de 1927, y además reconstruir la situación de la panadería en la capital como actividad económica.
- Para su tesis de Maestría, Guiselle Marín utilizó los censos de 1904 y de 1927 para rastrear a los inmigrantes extranjeros y sus familias, que se encontraban en ese período en la capital. En su trabajo *“Inmigrantes Extranjeros y Oportunidad en San José alrededor del año 1927”*, pretende identificar las características más relevantes de estos grupos sociales y su inserción a la sociedad josefina en esos años.

- María Clara Vargas, en su tesis de Maestría “*Práctica musical en Costa Rica 1845-1942*” utiliza los datos de las ocupaciones vinculadas con actividades de índole musical para conocer el perfil socio-económico de esta población; como por ejemplo: integrantes de bandas musicales, profesores de canto, profesores de piano, etc..
- Juan José Marín, para su tesis de grado “*La vida cotidiana de las prostitutas femeninas: 1864-1949*”, pretende conocer la procedencia social de las prostitutas y su núcleo familiar, a través de la verificación de su archivo con las bases de datos del censo de 1904 y 1927.

#### 4. Trabajos elaborados:

La tesis de Rita Bariatti, “*La migración italiana a Costa Rica*”, fue quizás, la primera historiadora que utilizó la información del censo municipal. En su tesis “*La inmigración italiana en Costa Rica 1821-1968*”<sup>6</sup> estudió la estructura familiar de la población italiana registrada en ese censo y también realizó comparaciones porcentuales con el censo de 1927. A partir del trabajo de Bariatti, se despertó el interés en otros investigadores por conocer las potencialidades de esa fuente, que hasta ese momento no había sido utilizada.

En el año 1994, los investigadores Rafael Cordero, Juan José Marín, Javier Rojas, Víctor Hugo Acuña, Eugenia Rodríguez e Iván Molina realizaron varios estudios por separado, que titularon “*Mirando a la Soledad. Estructura familiar, ocupacional, cultural de un barrio josefino en 1904*”. Este esfuerzo colectivo es una muestra del tipo de trabajos que se pueden realizar con información que se encuentra en ese censo y contiene estudios sobre el tamaño y composición de las familias, las ocupaciones, la educación y las migraciones al barrio la Soledad en 1904. Este trabajo fue realizado con carácter de prueba para medir las potencialidades del censo.

---

<sup>6</sup> Rita Bariatti. Idem.

Iván Molina en su obra *“El que quiera divertirse”*<sup>7</sup>, analizó el impacto de la alfabetización sobre la población que declaró alguna ocupación en el barrio josefino de La Soledad en 1904 y utilizó como fuente este censo.

## **5. Potencialidad del uso de la base de datos del Censo Municipal de 1904. Limitaciones en los datos y usos**

Algunas de las limitaciones que tiene este censo están fundamentadas en la boleta que se diseñó para recoger los datos. Si se toma como ejemplo una hoja del padrón y se compara con otra -la del censo de 1927-, se observará que en la de 1904 el número de casillas, que corresponden a un número determinado de variables, es menor en más de un 50 por ciento con respecto a los datos que se recogieron en el padrón de 1927. Obviamente, existen 24 años de historia censal, que ayudaron a mejorar la recolección de los datos, tanto desde el punto de vista de la organización de los encuestadores, como también del grado de especificidad o desagregación de los datos, que fue necesario para mejorar la calidad de los mismos.

Por lo tanto, el diseño del padrón dio pie para que en una misma celda se anotaran varios datos referentes al título del encabezado; sin embargo, las personas que llenaron los listados (algunas veces los mismos jefes de familia) fueron muy breves en sus anotaciones, a pesar de que como veremos, se les instruyó para que escribieran más información. A modo de ejemplo, en la columna titulada “Profesión, oficio u ocupación” debían registrar si el inscrito era maestro, oficial o aprendiz; si eran propietarios debían indicar si tenían fincas rústicas y/o urbanas, si eran rentistas o no; si eran artesanos o jornaleros, debían anotar si se ocupaban en trabajos agrícolas o de otro tipo.

A pesar de esta limitación, en general todos los historiadores que utilizan fuentes censales enfrentan este tipo de inconvenientes, sobre todo, tratándose de censos elaborados en épocas en las cuáles la estadística no estaba tan desarrollado como hoy en día, los datos recabados no

---

<sup>7</sup> Iván Molina Jiménez, “El que quiera divertirse” San José: Editorial de la Universidad de Costa Rica, 1995, p.

estaban tan claros como ahora, en términos de nomenclaturas, calidad en la recolección, formación de los encuestadores, conocimiento de la metodología de recolección, etc..

Algunos de los inconvenientes que tiene el censo de 1904, son por ejemplo: dificultad para entender los datos de las personas, ya que la caligrafía y ortografía de los documentos no es tan clara. Aún así este tipo de situaciones se encuentran también presentes en otro tipo de fuentes documentales <sup>8</sup>.

Pese a lo anterior, este censo nos puede ayudar a conocer:

Nombres y apellidos de las personas, y los grupos familiares con los cuáles residía el individuo. Su edad, estado civil, religión, parentesco con el jefe de familia, instrucción elemental, lugar de nacimiento, si era extranjero su nacionalidad, la profesión u oficio; asimismo, en algunos casos se registró la localización de la vivienda por número de casa, en calles y avenidas.

Dadas estas características tan particulares, estos datos permiten realizar estudios de seguimiento de individuos, cotejando esta información con otras fuentes (esto incluye el enlace a través del programa “SEAN”<sup>9</sup> con otras fuentes censales). Las investigaciones que se encuentran en proceso dan cuenta de esta utilidad.

Otros estudios más globales que se pueden realizar, permitirán aclarar los estudios sobre la estructura ocupacional de esos años. Desgraciadamente, el censo no consignó si el trabajador era propietario o empleado en su trabajo, y el lugar dónde realizaba esta actividad, lo cual sí está disponible en el Censo del año 1927.

---

174.

<sup>8</sup> Para analizar los usos históricos de las fuentes numérico-nominales, se puede consultar Mario Samper, *“Fuentes Numérico-nominales e investigación histórica”*. San José: Oficina de Publicaciones de la Universidad de Costa Rica, 1995.

<sup>9</sup> El programa “SEAN” es un software de enlace de archivos nominales diseñado y programado por el Lic. Luis Macías que está disponible en el Centro de Investigaciones Históricas de América Central para los investigadores interesados en relacionar bases de datos nominales.

Los trabajos sobre género en dónde se analice el papel de la mujer en ciertas ocupaciones y su rol como jefes de hogar, puede ser abordado también con la ayuda de estos datos.

Estudios sobre estructura familiar, que aunque requieren procesamientos computacionales adicionales a través de aplicaciones específicas, puede ser abordado por los investigadores con los datos de este censo.

Actualmente, se está realizando una codificación de las variables contenidas en este censo, utilizando como referencia las denominaciones del censo de 1927, con el objetivo de hacer comparables ambos archivos.

Finalmente, dos aspectos importantes de resaltar. El primero es que, así como sucede con otras fuentes cuantitativas, y como lo están demostrando las investigaciones que hemos descrito anteriormente, este censo es ideal para ser utilizado como fuente complementaria, para reconstruir con más riqueza, como si se tratara de hacer una pintura con mucho colorido, el paisaje de San José en aquellos años. El segundo aspecto, es que para principios de este siglo, no se contaba con datos cuantitativos tan detallados sobre la población de la ciudad de San José (se conocen las estimaciones de Bernardo Augusto Thiel para el año 1900<sup>10</sup> y otros cálculos posteriores que fueron publicados por la Oficina de Estadística), así que este censo viene a llenar un vacío de información que existía hasta este momento.

---

<sup>10</sup> Bernardo Augusto Thiel, “Censo de la República en 1900”. En: *Revista Costa Rica Siglo XIX*, 1902, p. 39. El Obispo Thiel recuerda en ese artículo que desde el año 1892 y hasta el año 1900 no se había realizado ningún censo de la población de Costa Rica.

## Anexo N. 1

### REGIMEN MUNICIPAL

Censo de la Ciudad de San José.

Artículo XI del Acta de la Sesión que celebró la Municipalidad de San José el 13 del presente:

“La Municipalidad á moción del señor Presidente,  
Acuerda:

- 1.- Que se proceda á levantar el Censo de la ciudad de San José, el día 30 de Noviembre próximo;
- 2.- Encomendar la dirección y ejecución de este trabajo á don Manuel Aragón y
- 3.- Autorizar con este objetivo el gasto de mil colones.

El Censo se arreglará a las siguientes bases:

A)El recuento de población se hará por distritos. A este efecto se respetará el actual perímetro y división, así:

El Distrito del Carmen ó sea la sección limitada por el Norte con el Río Torres; por el Sur con la Avenida Central; por el Este arrancando del puente sobre el Río Torres, inmediato al asilo de pobres, la calle de Guadalupe ó sea la 32 hasta la esquina de la Aduana Central, luego por la calle que rodea la Aduana hasta subir a la línea del Ferrocarril, la cual se prolonga hasta cortar la Avenida Central; y por el oeste, la Calle Central desde el punto donde pega al Torres hasta su corte en la Avenida Central.

El distrito de la Merced, ó sea la sección limitada al Norte con el río Torres; al Sur, con la Avenida Central; al Este, con la Calle Central que lo separa del distrito del Carmen; y al Oeste, la calle última del Rincón de Cubillos desde el punto donde pega el río hasta el punto en que se junta con la calle de la Sabana, ó sea la Avenida Central.

El distrito Catedral, ó sea la sección limitada, al Norte, con la Avenida Central; al Sur, con el río María Aguilar; al Este, con la calle del Turrupal, desde el punto en que se encuentra con la Avenida Central hasta la línea del Ferrocarril al Pacífico, y de aquí el camino de Desamparados hasta el río María Aguilar; y por el Oeste, la Calle Central desde la Avenida Central hasta el referido río.

El distrito del Hospital, ó sea la sección limitada, al Norte, con la Avenida

Central; al Sur, con el río María Aguilar; al Este, con la Calle Central en la parte que ésta forma el extremo occidental del distrito de Catedral; y por el Oeste, la calle 4a. desde la Avenida Central hasta la calle de los Cementerios; luego ésta hacia el oeste, hasta la calle llamada de los Acostas; y por último esta calle hasta el río María Aguilar;

- B) Para cada casa se destinará una cédula, en la cual se inscribirá a todas las personas que hubieren pasado allí la noche del 29 al 30 de Noviembre próximo; y á las que teniendo allí su domicilio fijo se hallaren ausentes temporalmente; no inscribirá en cambio á las personas que, teniendo domicilio fijo en otro lugar de la República, hubieren pasado eventualmente la noche en San José;
- C) El empadronamiento se hará presentándose el Comisionado ó un delegado suyo en cada casa y anotando en la cédula el nombre, apellidos paterno y materno, edad, sexo, estado civil, religión, profesión u oficio, nacionalidad y grado de instrucción de las personas que correspondan á la casa. El las que el comisionado creyere conveniente, podrá encargar de que llene la cédula al jefe de la casa, si fuere de notoria capacidad ;
- D) Cada cédula será firmada por el comisionado delegado y por el jefe de la familia, y si éste no pudiere ó no quiere, por un testigo;
- E) El comisionado al presentar el resultado del censo, acompañará además un croquis de cada manzana, con un resumen del número de casas que en ella estén construidas, de los solares que estén sin edificar y del número de habitantes que la pueblen. Para este efecto, numerará en un plano general de San José las manzanas de cada distrito con las mismas cifras que adopte para los croquis especiales.”

El anterior acuerdo se publica para los efectos consiguientes.

San José, 28 de octubre de 1904.

**FUENTE : La Gaceta. No. 106, año XXVI, Segundo Semestre. Jueves 3 de Noviembre de 1904. P.472.**

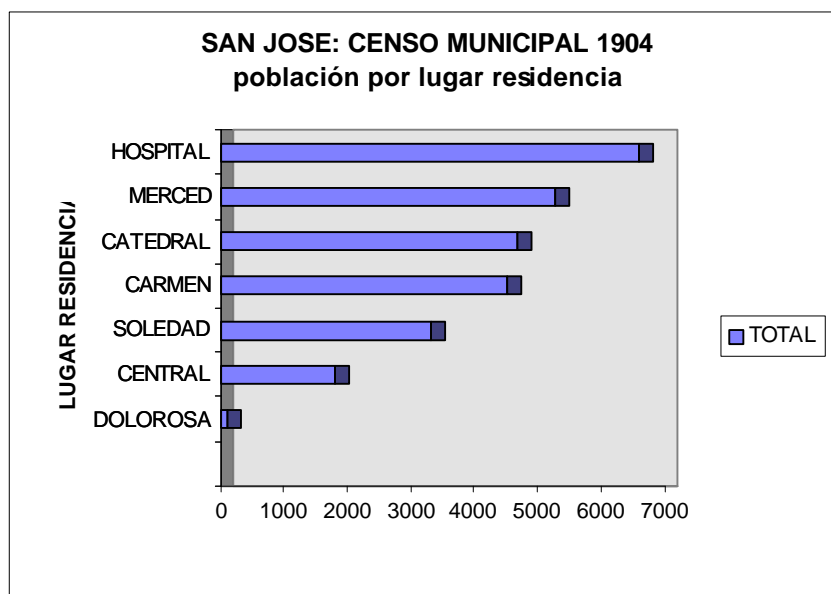
## **Anexo N. 2**

### **Información estadística**

Con el objetivo de despertar aún más el interés de las personas en este censo, presentamos algunos cuadros y gráficos con datos generales que contienen variables importantes. Su análisis no se realiza en esta oportunidad, porque excede el ámbito de esta presentación, pero se los dejamos en el documento escrito para que los analicen y complementen con otras fuentes.



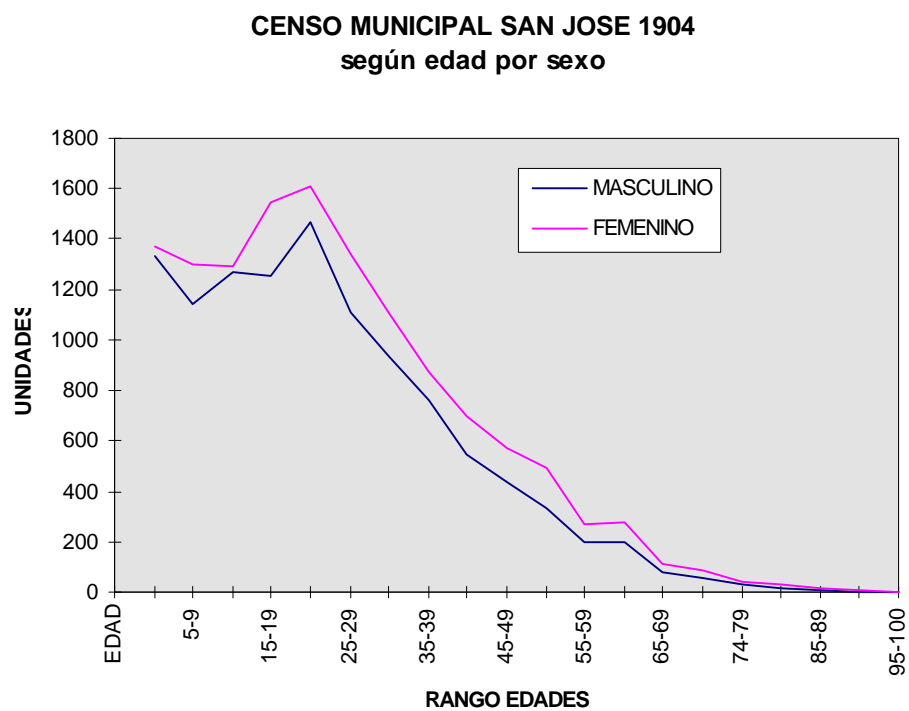
***Distribución de la población  
según lugar de residencia, ciudad de San José,  
censo municipal de San José 1904***



SAN JOSE: CENSO MUNICIPAL 1904  
POBLACION POR LUGAR RESIDENCIA  
SEGÚN ESTADO CIVIL

LUGAR RESIDENCIA	ESTADO CIVIL				TOTAL
	CASADO	DIVORCIO	SOLTERO	VIUDO	
CARMEN	960	14	3286	267	4527
CATEDRAL	1025	6	3388	278	4697
CENTRAL	438	2	1295	85	1820
DOLOROSA	14	2	85	9	110
HOSPITAL	1533	1	4668	392	6594
MERCED	1302	17	3654	302	5275
SOLEDAD	76	0	214	22	312
<b>TOTAL</b>	<b>5348</b>	<b>42</b>	<b>16590</b>	<b>1355</b>	<b>23335</b>

## Población de la ciudad de San José, según sexo



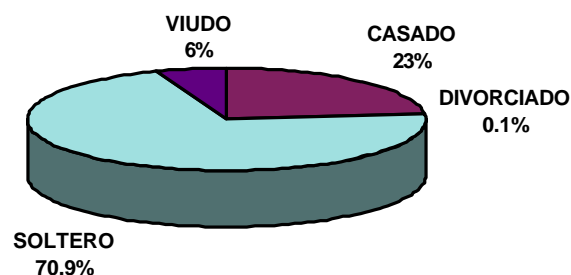
**SAN JOSE: CENSO MUNICIPAL 1904**  
**POBLACION POR RANGO EDADES**  
**SEGUN SEXO**

RANGO EDAD	SEXO		TOTAL
	MASCULINO	FEMENINO	
0- 4	1332	1371	2703
5- 9	1145	1302	2447
10- 14	1268	1296	2564
15- 19	1256	1547	2803
20- 24	1470	1609	3079
25- 29	1107	1342	2449
30- 34	937	1108	2045
35- 39	763	876	1639
40- 44	550	696	1246
45- 49	440	567	1007
50- 54	335	490	825
55- 59	202	272	474
60- 64	199	275	474
65- 69	77	112	189
70- 74	56	85	141
74- 79	34	40	74
80- 84	19	32	51
85- 89	5	18	23
90- 94	2	7	9
95- 100	2	2	4
<b>TOTAL</b>	<b>11199</b>	<b>13047</b>	<b>24246</b>

Fuente: Base datos censo municipal  
San José 1904.

## Población de la ciudad de San José, según estado civil

**CENSO MUNICIPAL SAN JOSE 1904**  
por estado civil



SAN JOSE: CENSO MUNICIPAL 1904

POBLACION POR ESTADO CIVIL \*

SEGÚN SEXO

ESTADO CIVIL	SEXO		TOTAL
	MASCULINO	FEMENINO	
CASADO	2673	2675	5348
DIVORCIADO	18	24	42
SOLTERO	7760	8830	16590
VIUDO	288	1067	1355
<b>TOTAL</b>	<b>10739</b>	<b>12597</b>	<b>23335</b>

Fuente: Base datos censo municipal 1904.

(\*) Población que indicó su estado civil.

### Bibliografía

Bustamante de Rivera, Tirsa. *“La ciudad de San José. Ensayo histórico”* San José: Municipalidad de San José, 1996.

Salazar Palavicini. *“Formación espacio social de la ciudad de San José”*, Tesis de Maestría en Sociología, Universidad de Costa Rica, 1986.

Samper Mario, Comp. *“Fuentes numérico-nominales e investigación histórica”*. San José: Oficina de Publicaciones de la Universidad de Costa Rica, 1995.

Vega Carballo José Luis. *“Hacia una interpretación del desarrollo costarricense: ensayo sociológico”*. 5 edic. San José: Editorial Porvenir S.A., 1986.

### Artículos:

Cerdas José Manuel. *“El marco socio urbano de los obreros manufactureros josefinos: (1930.1960)”*, En: Revista de Historia .N. 29, p. 89.

González Víquez Cleto. *“Apuntes Estadísticos sobre la Ciudad de San José”*. San José: Imprenta de Avelino Alsina, 1905.

Peralta Genaro. *“Directorio de la ciudad de San José”*. San José: Imprenta y Librería de Antonio Lehmann, 1905.